

Ciao a tutti,

abbiamo pensato di rendere meno noiosi questi giorni di “vacanza forzata” proponendovi due lavori: la collina e le attività degli egizi.

Geografia: leggere e copiare il lavoro sul quaderno, disegni compresi.

Storia: leggere attentamente le attività, evidenziare le informazioni importanti e fare una mappa per ogni singola voce: agricoltura, allevamento, artigianato e commercio.

Un abbraccio a tutti

Giovanna e Linda



Agricoltura, allevamento e pesca



↑ *Un giovane conduce dei bovini perché vengano contati.*

L'agricoltura

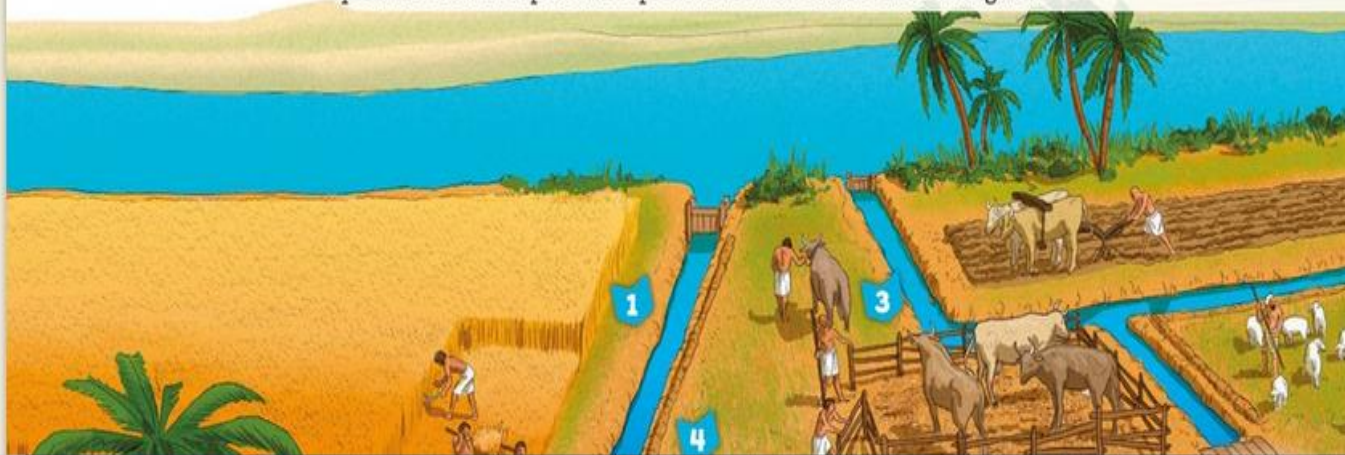
Tra metà luglio e metà novembre il Nilo straripava e depositava sul terreno il **limo**. Il limo è un fango che rendeva fertili i campi e permetteva di avere fino a due raccolti all'anno.

Se però le piene del fiume erano troppo abbondanti, distruggevano i campi. Se invece erano scarse, il terreno diventava arido. Per evitare questi fenomeni, i contadini egizi impararono a controllare le acque del Nilo. Costruirono canali **1**, dighe e bacini di raccolta, in modo da far

arrivare l'acqua a tutti i terreni, anche quelli più lontani dal Nilo, e poterli irrigare in modo costante.

L'agricoltura era l'attività più importante per gli antichi Egizi. Gran parte della popolazione, infatti, si dedicava al lavoro di semina, raccolto e coltivazione.

Tutti i **terreni** erano di **proprietà dello Stato**. Ciò che si produceva era consegnato ai **funzionari**, che lo facevano immagazzinare e in seguito lo distribuivano alla popolazione. Ogni contadino poteva tenere per sé solo quanto serviva per la sopravvivenza della sua famiglia.





Gli agricoltori coltivavano **cereali** come orzo, grano e farro; **ortaggi** come lattughe, cipolle, cavoli, cetrioli, aglio e porri; **legumi** come ceci, fave, piselli e lenticchie; **frutta** come datteri, fichi, meloni e uva. Altre coltivazioni importanti erano la pianta del **lino**, con cui si realizzavano tessuti, e quella del **papiro** **2**, usato soprattutto per la produzione di fogli su cui scrivere.

L'allevamento

Gli Egizi **allevavano** ovini, suini e bovini **3**, che erano utilizzati sia per i **lavori agricoli** sia per l'**alimentazione**. Gli **asini** **4** erano impiegati per il **trasporto** di materiali pesanti, mentre i **cavalli** furono introdotti da popoli invasori solo verso il 1800 a.C.

La pesca

Altre attività molto praticate dagli Egizi erano la **pesca** **5** e la **caccia** **6** di anatre e uccelli acquatici, nella zona del delta, vicino a canneti e paludi.

IMPARO CON...
METODO


Analizzo

Indica con una **X** il completamento corretto.

- L'attività più importante per gli Egizi era:
 - la pesca.
 - l'agricoltura.
- Quando straripava, il Nilo depositava il limo, un fango che rendeva i campi:
 - fertili.
 - impossibili da coltivare.
- I contadini egizi, per controllare le acque del Nilo, realizzarono:
 - canali, dighe e bacini di raccolta.
 - strade lungo la sponda del fiume.





↑ *Il modellino di un laboratorio di tessitura egizio.*

L'artigianato

Gli Egizi erano abili artigiani e lavoravano diversi materiali: **pietra, argilla, legno, metalli, pietre preziose, vetro e papiro**. Alcuni realizzavano oggetti di uso quotidiano, ma molti di loro lavoravano esclusivamente oggetti, statue e monumenti di pregio destinati al re e ai suoi funzionari.

Una grande quantità di questi manufatti si è conservata all'**interno delle tombe** ed è giunta fino ai giorni nostri. Si tratta di strumenti di lavoro, **mobili, vasi, statue, gioielli**, oggetti per la cucina e per la cura del corpo, **tessuti, vestiti, rotoli di papiro** e molto altro ancora.

Il lavoro degli artigiani è rappresentato sulle pareti di alcune tombe del Medio e del Nuovo Regno e in modellini di legno trovati in numerose sepolture. Le loro tecniche sono riprodotte in modo così dettagliato che gli archeologi sono riusciti a ricostruirle perfettamente.

Il commercio

Le merci prodotte dai contadini e dagli artigiani venivano trasportate lungo le coste del Mar Rosso, del Mar Mediterraneo, ma soprattutto sul Nilo.

Gli antichi Egizi preferivano usare le **imbarcazioni** per spostarsi da un territorio all'altro perché erano il mezzo più rapido e consentivano di trasportare più merci. Il **Nilo**, infatti, dal delta fino alla prima **cateratta** era un fiume **navigabile** per lunghissimi tratti e ciò ne faceva la principale via di comunicazione.

Per gli spostamenti brevi c'erano barche leggere, mentre per quelli lunghi si usavano imbarcazioni più grandi, con vele e rematori.

Nelle zone desertiche, invece, ci si muoveva con **carovane di asini**, le uniche in grado di raggiungere territori molto lontani.

Il commercio avveniva con il metodo del **baratto**. Gli Egizi scambiavano alcuni **prodotti agricoli**, l'**oro** e molti **oggetti d'artigianato** con le materie prime che scarseggiavano in Egitto.

Gli Egizi avevano bisogno di **legname** per le navi, di **rame** per realizzare attrezzi e armi, di **pietre semipreziose** per realizzare gioielli, di **incenso** e **mirra** per le cerimonie religiose.


cateratta

Dislivello lungo il corso di un fiume che assume l'aspetto di un salto, come una piccola cascata.

← Il modellino di un'imbarcazione egizia.



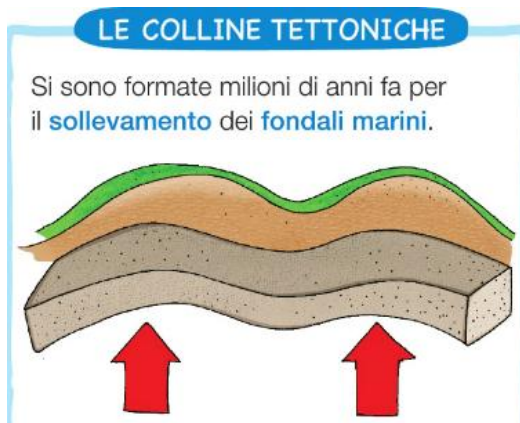
LA COLLINA



La collina è un naturale innalzamento del terreno che non supera i 600 m. di altitudine dal livello del mare. Le cime hanno forme arrotondate ed in genere sono coperte di vegetazione, i fianchi o versanti, in genere poco ripidi sono coltivati o ricoperti di boschi di castagne, di querce. Il clima è mite (né caldo, né freddo) ed il terreno è coltivabile. Le strade non sono tortuose come quelle delle montagne e permettono di raggiungere facilmente i paesi ed i casolari sparsi

LA NASCITA DELLE COLLINE

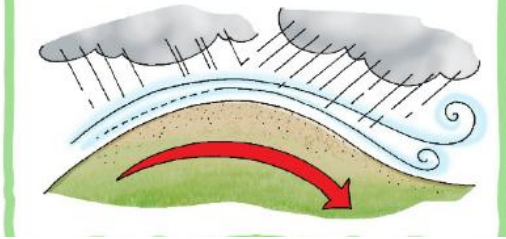
La maggior parte delle colline si è formata come le montagne. Le colline, infatti, sono emerse dal mare formando rilievi meno elevati delle montagne. Le colline di questo tipo sono dette tettoniche.



Altre colline dette strutturali perché sono antiche montagne consumate dalle piogge, dal vento e dal gelo attraverso il passare dei millenni.

LE COLLINE STRUTTURALI

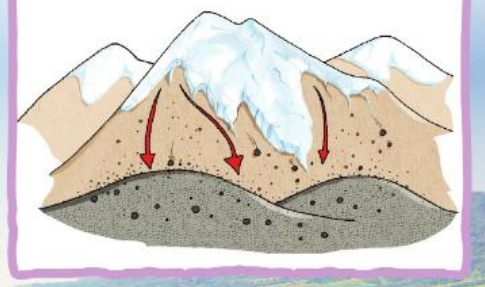
Erano **montagne** che lentamente il **vento**, la **pioggia** e il **ghiaccio** hanno arrotondato.



Le colline moreniche sono state formate da detriti (terreno, sabbia, sassolini, ghiaia) trasportati dalle acque in epoche lontanissime.

LE COLLINE MORENICHE

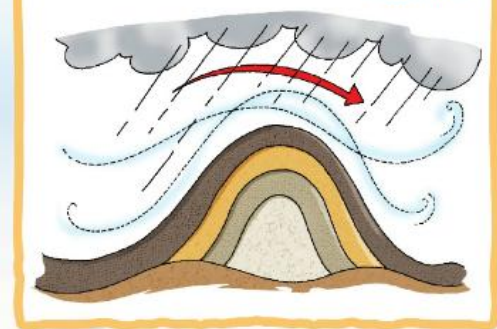
Sono formate dalle **morene**, cioè gli accumuli di **detriti** trasportati a valle dallo scivolamento dei **ghiacciai**.



Le colline vulcaniche sono antichi vulcani spenti, le cui forme originarie sono state modificate dagli agenti atmosferici.

LE COLLINE VULCANICHE

Sono antichi **vulcani spenti** e hanno una forma arrotondata a causa dell'**erosione**.



LE COLLINE IN ITALIA



